Experiência de São Paulo

Rede Nossa São Paulo

Brasilia, 29 de maio de 2013

Rede Nossa São Paulo

Missão
Construção de uma força política, social e econômica para comprometer a sociedade e sucessivos governos com uma agenda para uma São Paulo justa e sustentável

A atuação da RNSP é baseada em 4 grandes eixos:

- Programa de indicadores e metas
- Acompanhamento cidadão
- Educação cidadã
- Mobilização cidadã

Observatório Cidadão Nossa São Paulo

Banco virtual que disponibiliza um conjunto de indicadores sociais, ambientais, econômicos, políticos e culturais sobre a cidade de São Paulo em cada uma de suas 31 subprefeituras e nos 96 distritos da cidade, que serão constantemente atualizados, avaliados e divulgados para toda a sociedade.

www.nossasaopaulo.org.br/observatorio

Tema: Cultura
Acervo de livros para adultos das bibliotecas municipais per capita

Número de livros disponíveis em acervos de bibliotecas e pontos de leitura municipais por habitante com 15 anos ou mais. Ano: 2011
OBS: Não estão contabilizadas nesse indicador as bibliotecas dos CEUs.

Fonte: SMC (Secretaria Municipal de Cultura) - Departamento de Bibliotecas/IBGE (Instituto Brasileiro de Geografia e Estatística)/SEADE (Fundação Sistema Estadual de Análise de Dados) - Elaboração: Rede Nossa São Paulo

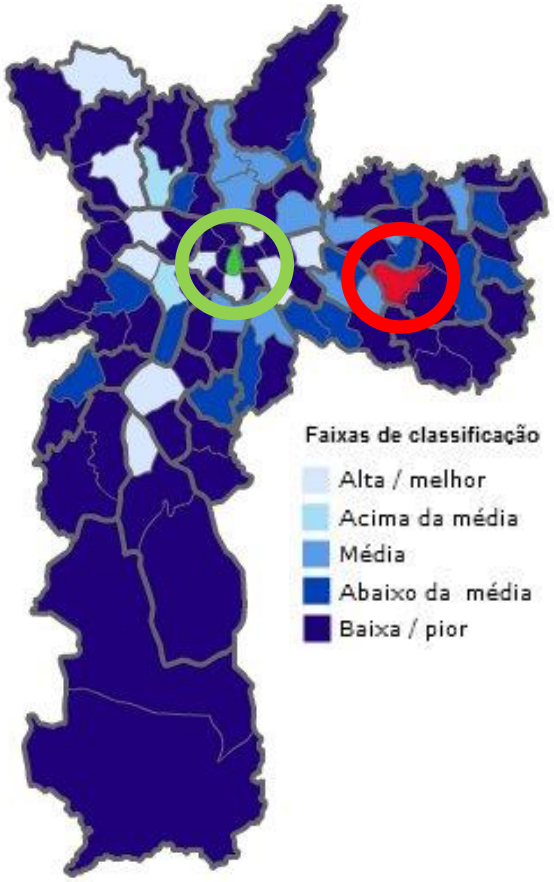

Referência de meta: no mínimo **2 livros per capita** *(Fonte: UNESCO)*

Melhor indicador: 16,69 livros/habitante
Distrito: Sé

Pior indicador:
0 livros/habitante
Distritos: Cidade Líder **+** 43 distritos com indicador **ZERO**

Distrito: Grajaú
0,01 livros/habitante

Desigualtômetro *: **1.659 vezes**
* Por uma questão aritmética, o cálculo não considera os indicadores com valor zero.

Tema: Educação
Demanda atendida de creche

Porcentagem de matrículas efetuadas sobre o total de procura por vagas. Ano: 2012

Fonte: SME (Secretaria Municipal de Educação)/ATP (Assessoria Técnica e de Planejamento)/Centro de Informática

Meta: Zerar o déficit de creches em relação à demanda real até **2012**. *(Fonte: RNSP)*

Melhor indicador: 98,93%
Distrito: Guaianases

Pior indicador: 24,14%
Distrito: República

Desigualtômetro : **4,10 vezes**
* Por uma questão aritmética, o cálculo não considera os indicadores com valor zero.

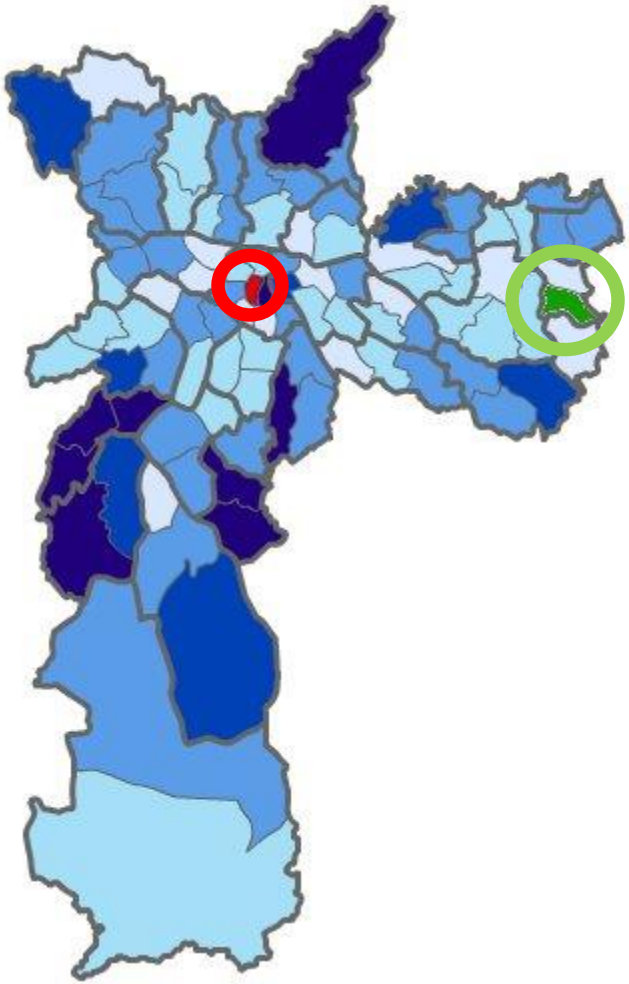

Indicadores

Indicadores são importantes instrumentos para o planejamento de cidades mais sustentáveis e para **desenvolvimento, execução e avaliação de políticas públicas**. Neste processo, é fundamental **fixar metas de resultados e promover a participação da sociedade civil** como corresponsável pelas decisões tomadas nas cidades.

- Os indicadores devem ser atualizados todo ano
- Acompanhamento da série histórica (evolução do indicador)
- Observar a metodologia de cálculo (por mil habitantes, cem mil habitantes, dez mil habitantes)

Série histórica

Importante para avaliar a evolução do indicador

Frota de ônibus com acessibilidade para pessoas com deficiência

Série Histórica de São Paulo

Período	Número de ônibus com acessibilidade para pessoas com deficiência	Número total de ônibus coletivos no município	Valor da Fórmula
2007	2.263	15.067	15,02
2009	3.936	14.932	26,359
2010	5.198	15.001	34,651
2011	7.490	14.920	50,201
2012	8.801	14.993	58,701

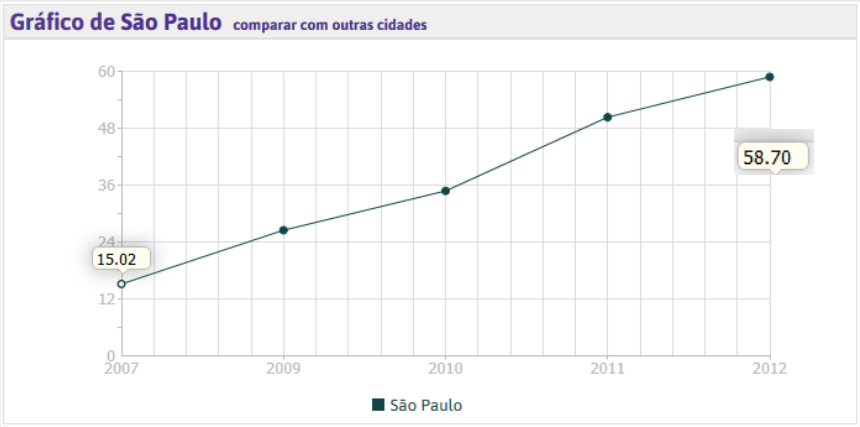

Fórmula: Número de ônibus com acessibilidade para pessoas com deficiência ÷ Número total de ônibus coletivos no município × 100
Fonte do Indicador: *SPTrans (São Paulo Transporte S/A)*
Observações: (base: novembro/12)

Levantamento de dados

- Secretarias municipais
- Secretarias estaduais
- Órgãos públicos produtores de informações
- Sistemas do Governo Federal

Exemplos: DATASUS, Internações, IBGE/Censo Demográfico)

Exemplos

Dados do Censo 2010

Secretaria Estadual de Segurança Pública

Secretaria Municipal de Saúde

DATASUS

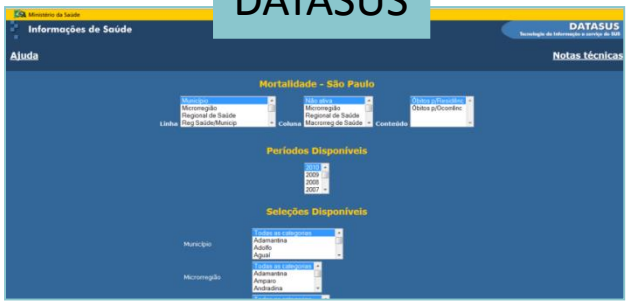

BID

Dados Municipais

- Registros da área da Saúde (Secretarias Municipais de Saúde)
- Registros da área de Educação (Secretarias Municipais de Educação)
- Censo de moradores de rua (Secretarias Municipais de Assistência Social)
- Monitoramento de trânsito (Secretarias Municipais de Transporte/Órgãos específicos)
- Contagem de equipamentos de esporte, saúde e cultura

Exemplos de indicadores:	
Unidades Básicas de Saúde	Acervo de livros para adultos
Leitos hospitalares	População em situação de rua
Área verde por habitante	Índice de Congestionamentos
Coleta seletiva	Corredores exclusivos de ônibus

Dados Estaduais

- Registros policiais (Secretarias Estaduais de Segurança Pública)
- Registros de educação ensino médio (Secretarias Estaduais de Educação)

Exemplos de indicadores:	
Crimes violentos fatais	Adolescentes envolvidos em ato infracional
Homicídios	Acesso a internet nas escolas do ensino fundamental e médio
Roubos (total)	Demanda atendida de vagas no ensino médio

Dados Federais

- Dados de Saúde (DATASUS)
- Censo Demográfico (IBGE)
- Dados de Meteorologia (INPE)
- Dados de Educação (INEP)

Exemplos de indicadores:	
Temperatura média mensal	Distribuição de renda
Nota do Exame Nacional do Ensino Médio (ENEM*)	Pessoas com renda per capita de até 1/2 salário mínimo
Índice de Desenvolvimento da Educação Básica (Ideb*) - Rede pública de 5ª a 8ª série	Porcentagem da população urbana que reside em favelas

Diagnóstico

- Levantamento dos dados para compor os indicadores
- Análise dos dados
- Levantamento de prioridades para o município
- Estabelecimento de metas para os indicadores prioritários

Sistema de Indicadores

Objetivos:

- Acompanhamento e monitoramento dos indicadores das prefeituras signatárias do Programa Cidades Sustentáveis

- Comparativo de indicadores entre as cidades signatárias do Programa Cidades Sustentáveis

- Disponibilização dos dados em formato aberto (dados abertos)

Sistema de Indicadores

Desafios

- Fazer o levantamento de dados para compor os indicadores
- Estabelecer metas para os indicadores
- Acompanhar ano a ano a evolução da série histórica

Recomendações

- Usar ferramentas livres
- Exportar os dados em formato aberto

Sistema de Indicadores

Página inicial do sistema

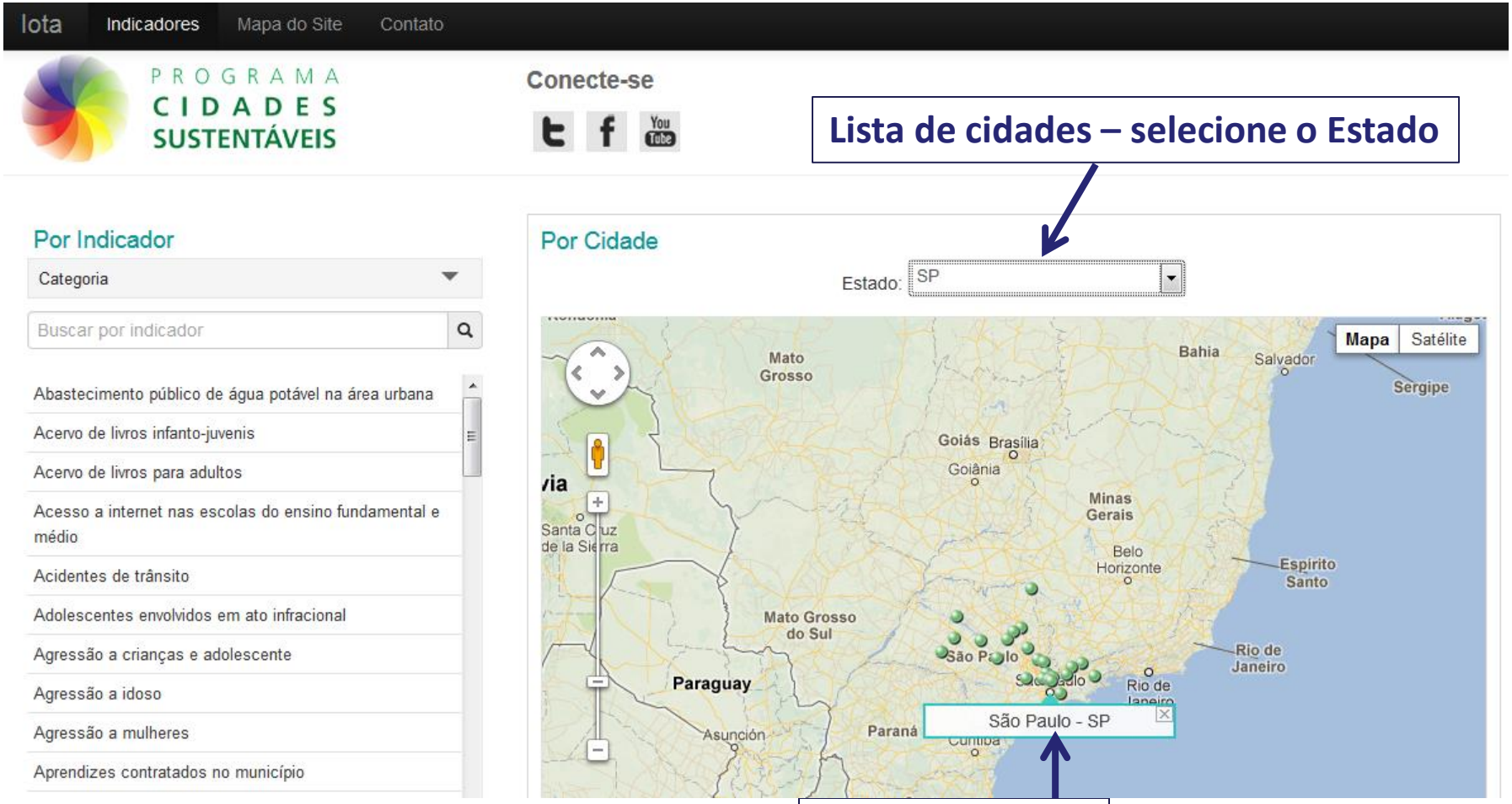

Lista de cidades – selecione o Estado

Escolha a cidade

Sistema de Indicadores

Página inicial da Prefeitura

Iota | Indicadores | Mapa do Site | Contato

PROGRAMA CIDADES SUSTENTÁVEIS

Conecte-se

São Paulo, SP

Cidade:
São Paulo
Estado:
SP
País:
Brasil
População total do município:
11.353.750 habitantes (2012)
População rural:
119.126 habitantes (2010)
População urbana:
11.125.243 habitantes (2010)
População mulheres:
5.920.984 habitantes (2010)
População homens:
5.323.385 habitantes (2010)
Número de pessoas por quilômetro quadrado:
7.422 hab/km² (2011)
Área total do município em quilômetros quadrados (km²):
1.523 km² (2012)

São Paulo (pronuncia-se AFI: [sɐ̃w̃ ˈpawlu] link=. ouça) é um município brasileiro, capital do estado de São Paulo e principal centro financeiro, corporativo e mercantil da América do Sul. É a cidade mais populosa do Brasil, do continente americano e de todo o hemisfério sul, e a cidade brasileira mais influente no cenário global, sendo considerada a 14ª cidade mais globalizada do planeta, recebendo a classificação de cidade global alfa, por parte do Globalization and World Cities Study Group & Network (GaWC). O lema da cidade, presente em seu brasão oficial, é "Non ducor, duco", frase latina que significa "Não sou conduzido, conduzo". Fundada em 1554 por padres jesuítas, a cidade é mundialmente conhecida e exerce significativa influência nacional e internacional. São Paulo é a sexta cidade mais populosa do planeta e sua região metropolitana, com 19 223 897 habitantes, é a quarta maior aglomeração urbana do mundo.

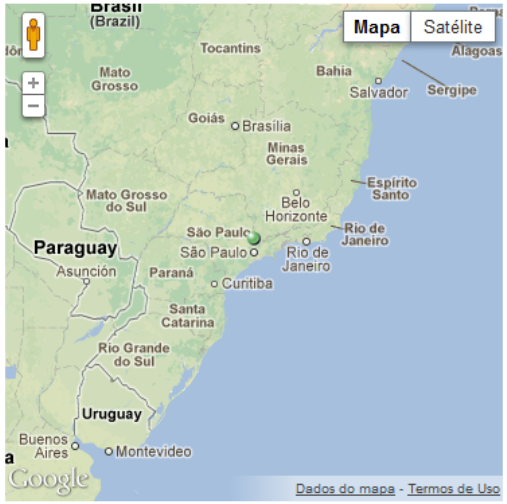

BID

Sistema de Indicadores

Lista de indicadores

Sistema de Indicadores

Informações do indicador

Iota | Indicadores | Mapa do Site | Contato

PROGRAMA CIDADES SUSTENTÁVEIS

Conecte-se

Indicadores

Cultura para a sustentabilidade

Buscar por indicador

- Acervo de livros infanto-juvenis
- Acervo de livros para adultos
- Campanhas de educação cidadã
- Centros culturais, casas e espaços de cultura

Acervo de livros para adultos - São Paulo, SP

Número de livros disponíveis em acervos de bibliotecas municipais por habitante com 15 anos ou mais.

Fórmula: Número total de livros para adultos disponíveis em bibliotecas municipais ÷ População com 15 anos ou mais

Referência de Meta: Dois livros per capita.
— UNESCO

Meta: Uma biblioteca por distrito que garanta dois livros por habitante do distrito.
— Rede Nossa São Paulo (RNSP)

Fontes do Indicador:
- IBGE (Instituto Brasileiro de Geografia e Estatística)
- SMC (Secretaria Municipal de Cultura) - Departamento de Bibliotecas/IBGE (Instituto Brasileiro de Geografia e Estatística)/SEADE (Fundação Sistema Estadual de Análise de Dados) - Elaboração: Rede Nossa São Paulo
- IBGE (Instituto Brasileiro de Geografia e Estatística)/SEADE (Fundação Sistema Estadual de Análise de Dados)
- SMC (Secretaria Municipal de Cultura) - Departamento de Bibliotecas/Elaboração: Rede Nossa São Paulo

Observações: Não estão contabilizadas nesse indicador as bibliotecas dos CEUs.

Informações do indicador

BID

Sistema de Indicadores

Série histórica do indicador

Iota | Indicadores | Mapa do Site | Contato

PROGRAMA CIDADES SUSTENTÁVEIS

Conecte-se

Série Histórica de São Paulo

Período	População com 15 anos ou mais	Número total de livros para adultos disponíveis em bibliotecas municipais	Valor da Fórmula
2005	8.388.152	-	-
2006	8.494.209	2.254.631	0,265
2007	8.597.170	2.047.470	0,238
2008	8.700.407	2.005.503	0,231
2009	8.804.209	2.144.065	0,244
2010	8.915.513	1.962.102	0,22
2011	8.982.032	1.664.306	0,185

Série histórica do indicador

BID

Sistema de Indicadores

Gráfico

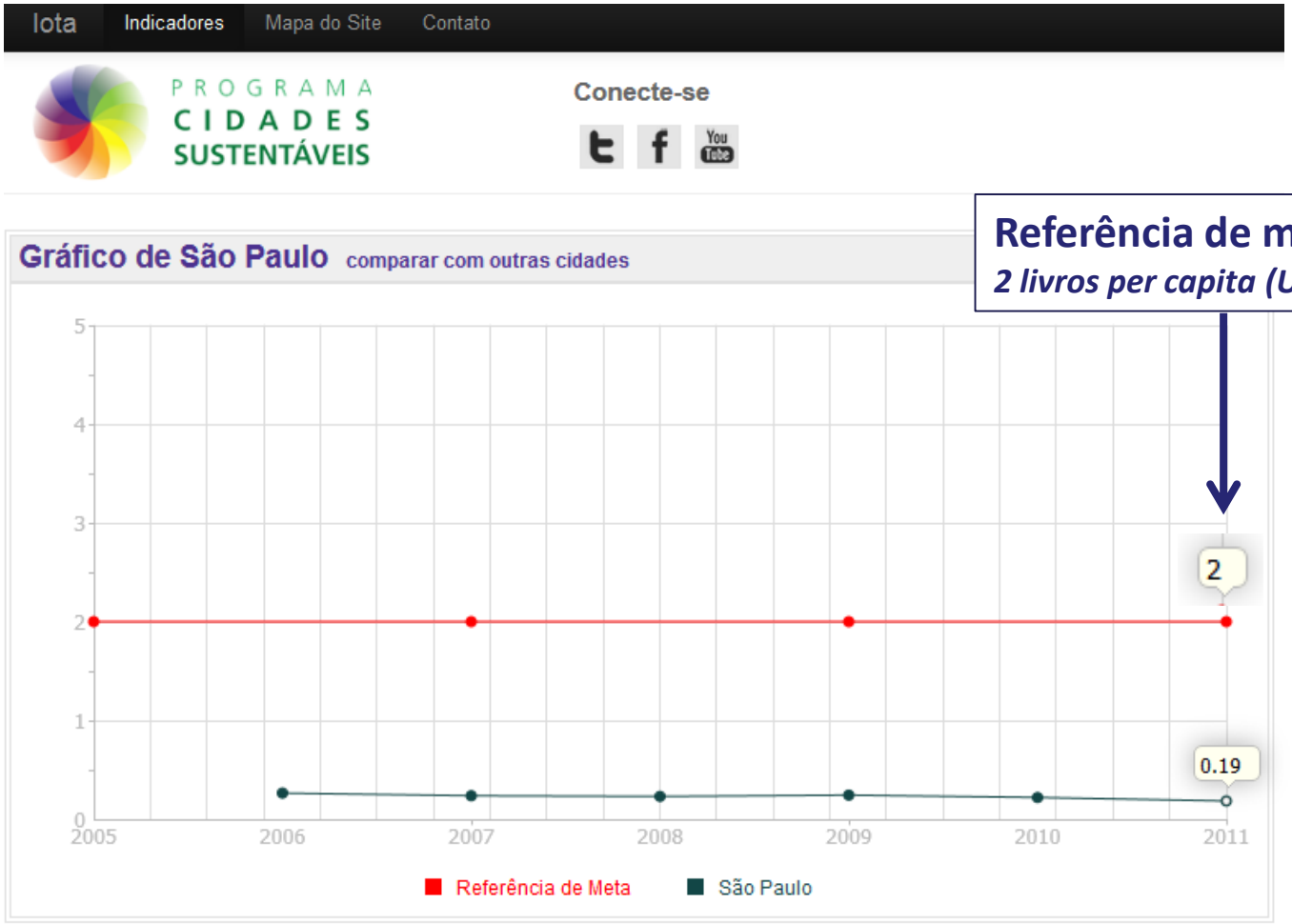

Referência de meta
2 livros per capita (UNESCO)

Gráfico do indicador

Sistema de Indicadores

Comparativo entre cidades

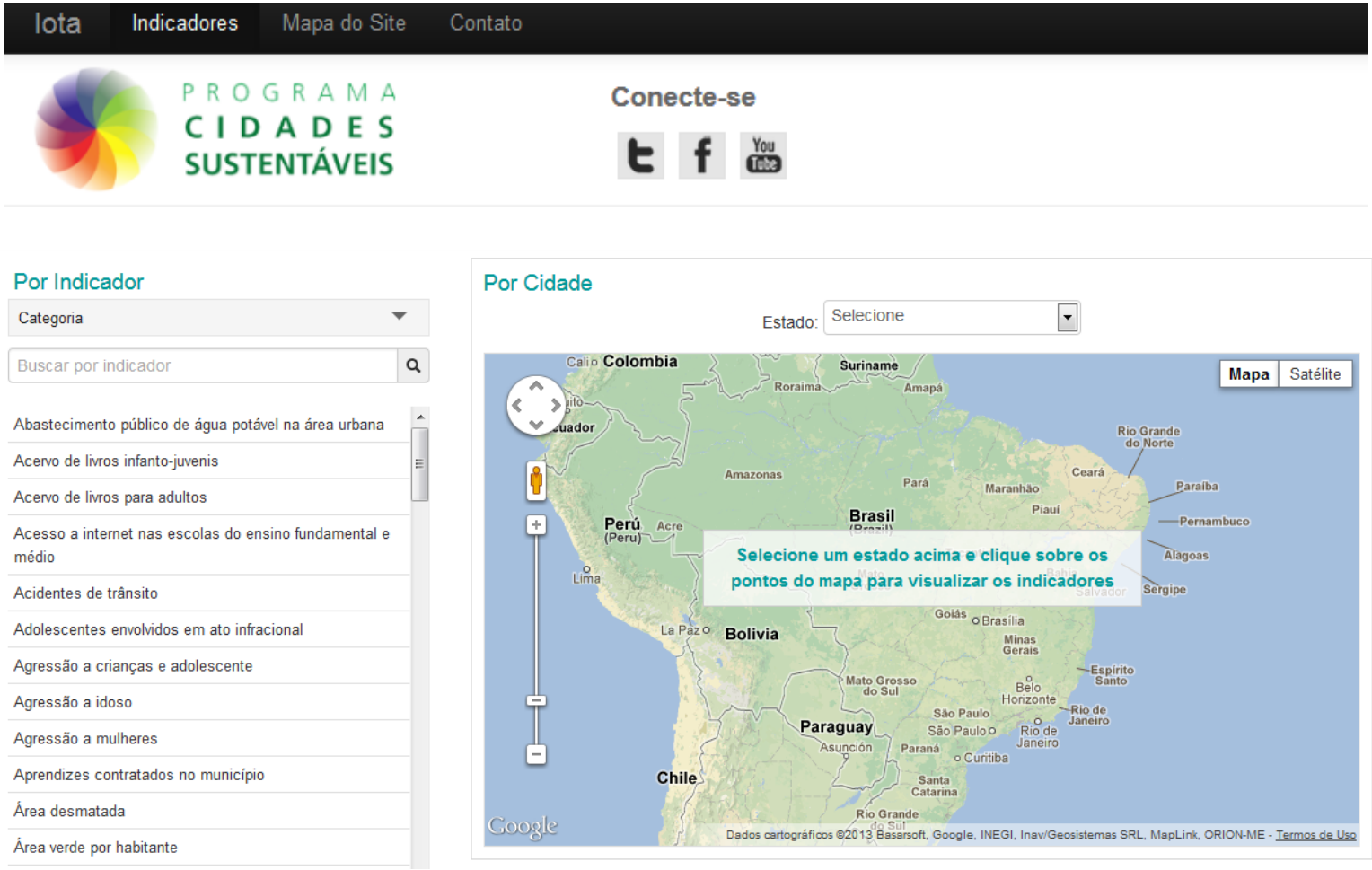

Comparativo entre cidades – selecione o indicador

BID

Sistema de Indicadores

Comparativo entre cidades

Iota | Indicadores | Mapa do Site | Contato

PROGRAMA CIDADES SUSTENTÁVEIS

Conecte-se

Tabela

Indicadores

Equidade, Justiça Social e Cultura de Paz

Busca

Demanda atendida de creche

Pessoas com 10 anos ou mais com renda per capita de até 1/2 salário mínimo

Pessoas com 10 anos ou mais com renda per capita de até 1/4 salário mínimo

Pessoas com 10 anos ou mais com renda per capita de até 1/2 salário mínimo

Porcentagem da população municipal com 10 anos ou mais com renda per capita de até 1/2 salário mínimo

tabela | mapa | gráficos

1997-2000 | 2001-2004 | 2005-2008 | 2009-2012

Cidade	2009	2010	2011	2012
Teresópolis	-	2,63	-	-
Recife	-	5,66	-	-
Belo Horizonte	-	1,48	-	-
São Paulo	-	1,05	-	-
Rio de Janeiro	-	1,39	-	-
Ilhabela	-	2,25	-	-

Download | Compartilhar

BID

Sistema de Indicadores

Comparativo entre cidades

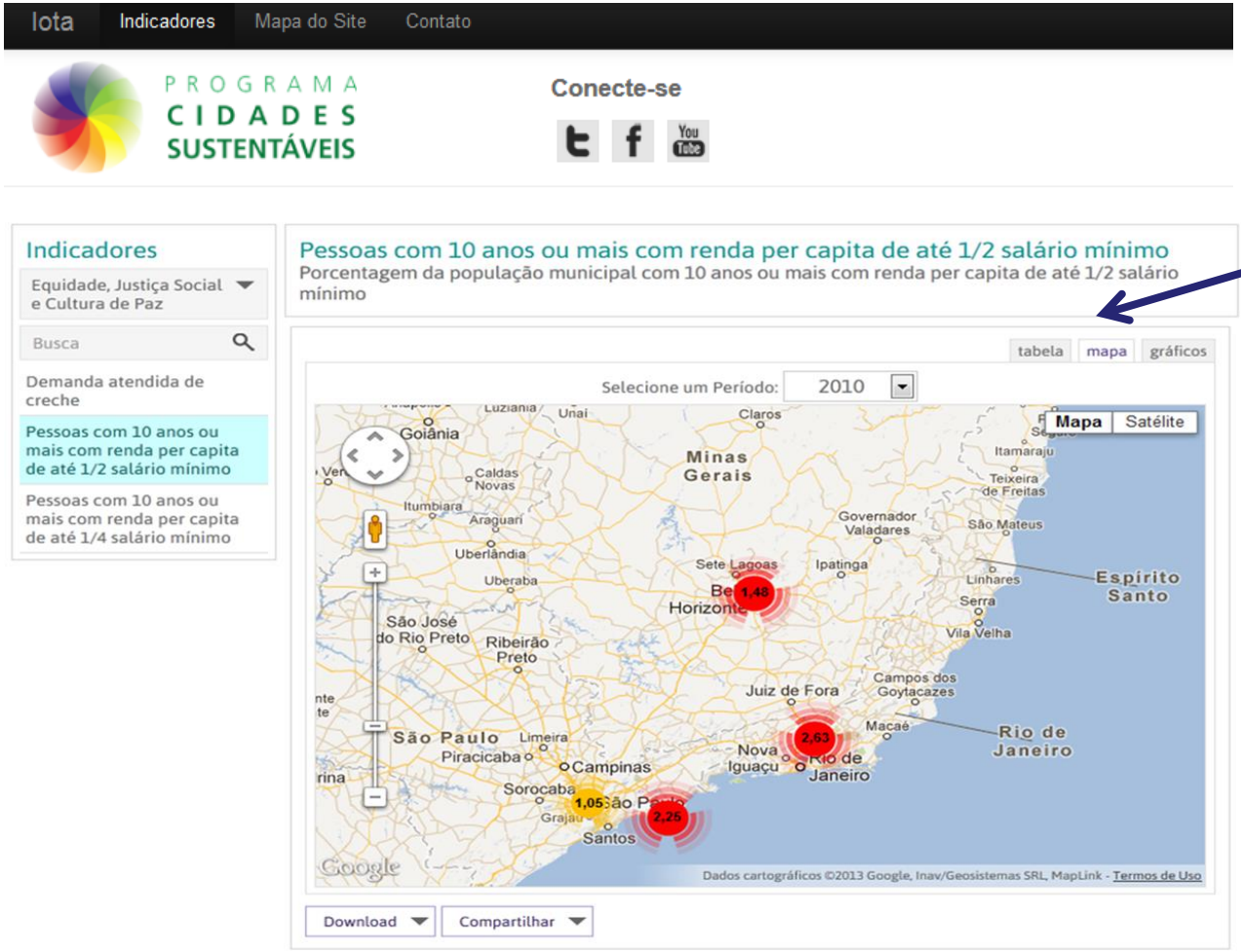

Mapa

Sistema de Indicadores

Comparativo entre cidades

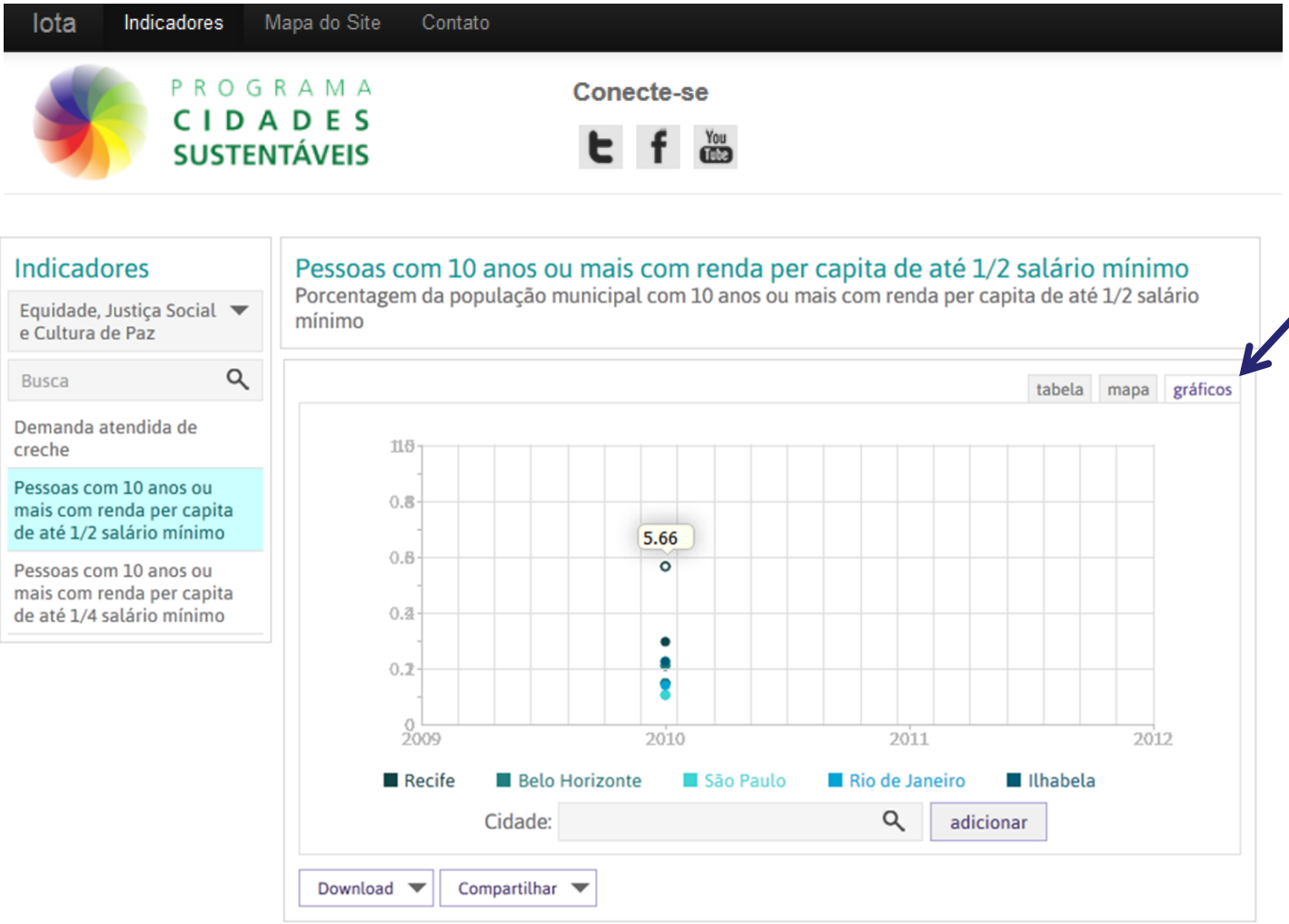

Gráfico

Sistema de Indicadores

Exportação de dados

3 formatos abertos de arquivos para baixar dados dos indicadores

Mapa da Participação Cidadã

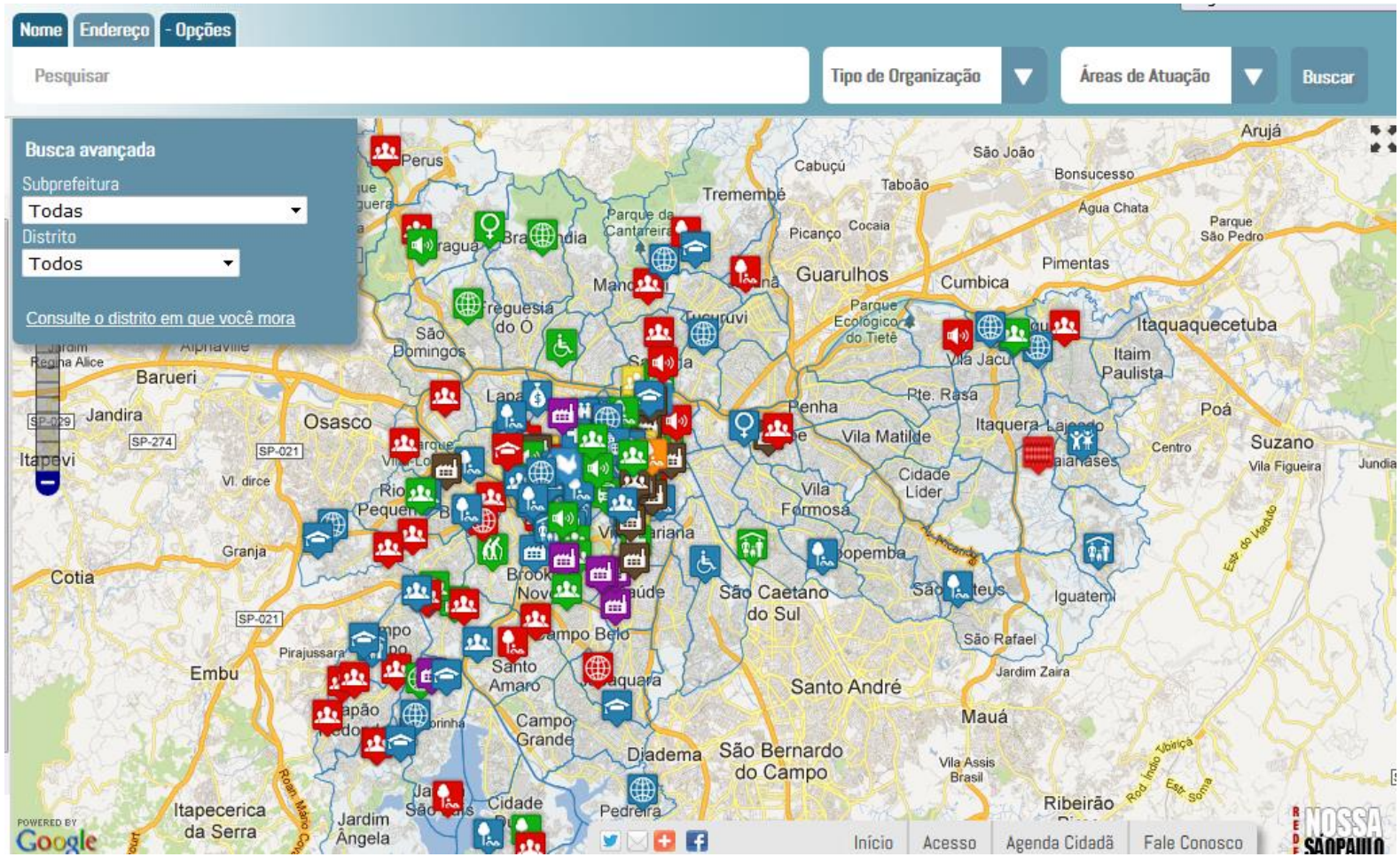

Mapa da Participação Cidadã

O que é?

- O Mapa da Participação Cidadã é uma plataforma que permite ao usuário buscar e cadastrar organizações que proporcionam diversas formas de participação cidadã no município de São Paulo.

Objetivo:

- Organizar e disponibilizar um conjunto cada vez maior de informações que visam estimular a mobilização da sociedade e fortalecer as organizações sociais.

Como funciona?

- Buscar e localizar geograficamente as organizações
- Cadastrar as organizações
- Atualizar informações das organizações cadastradas

Mapa da Participação Cidadã

Desafios

- Fazer o levantamento de dados das organizações da cidade que promovem a participação cidadã
- Promover a animação da rede para o uso da ferramenta

Recomendações

- Usar ferramentas livres
- Exportar os dados em formato aberto

Mapa da Participação Cidadã

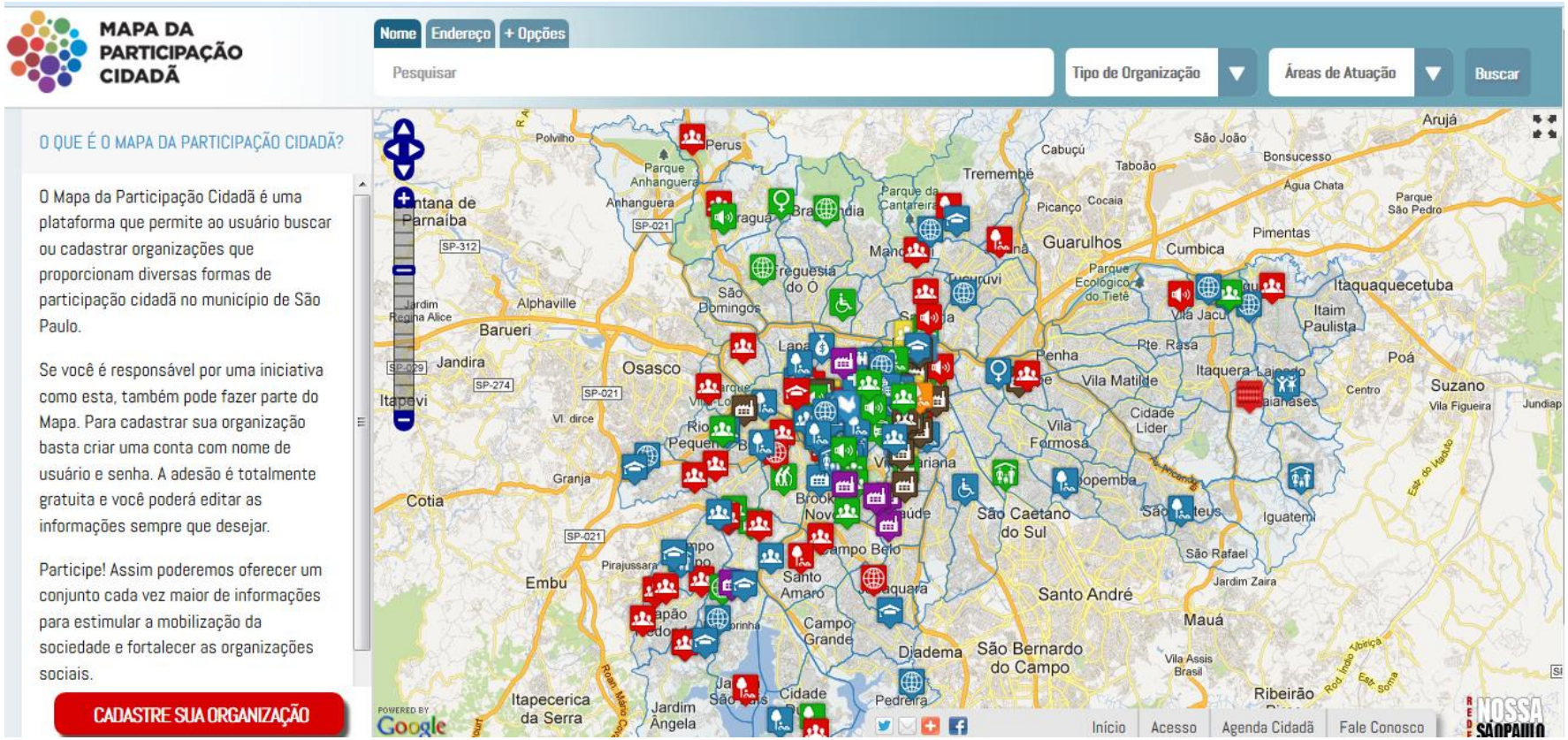

Mapa da Participação Cidadã

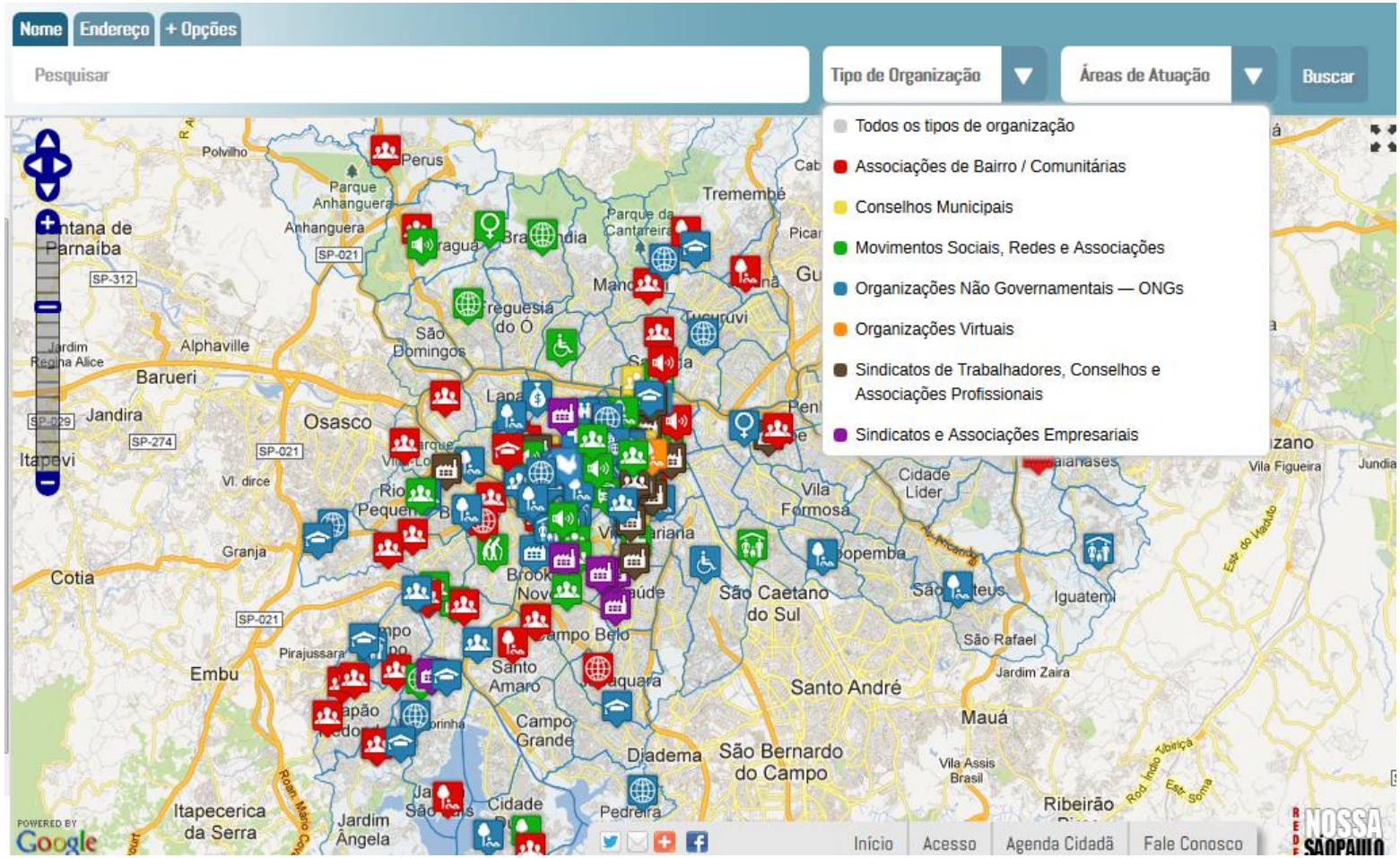

Mapa da Participação Cidadã

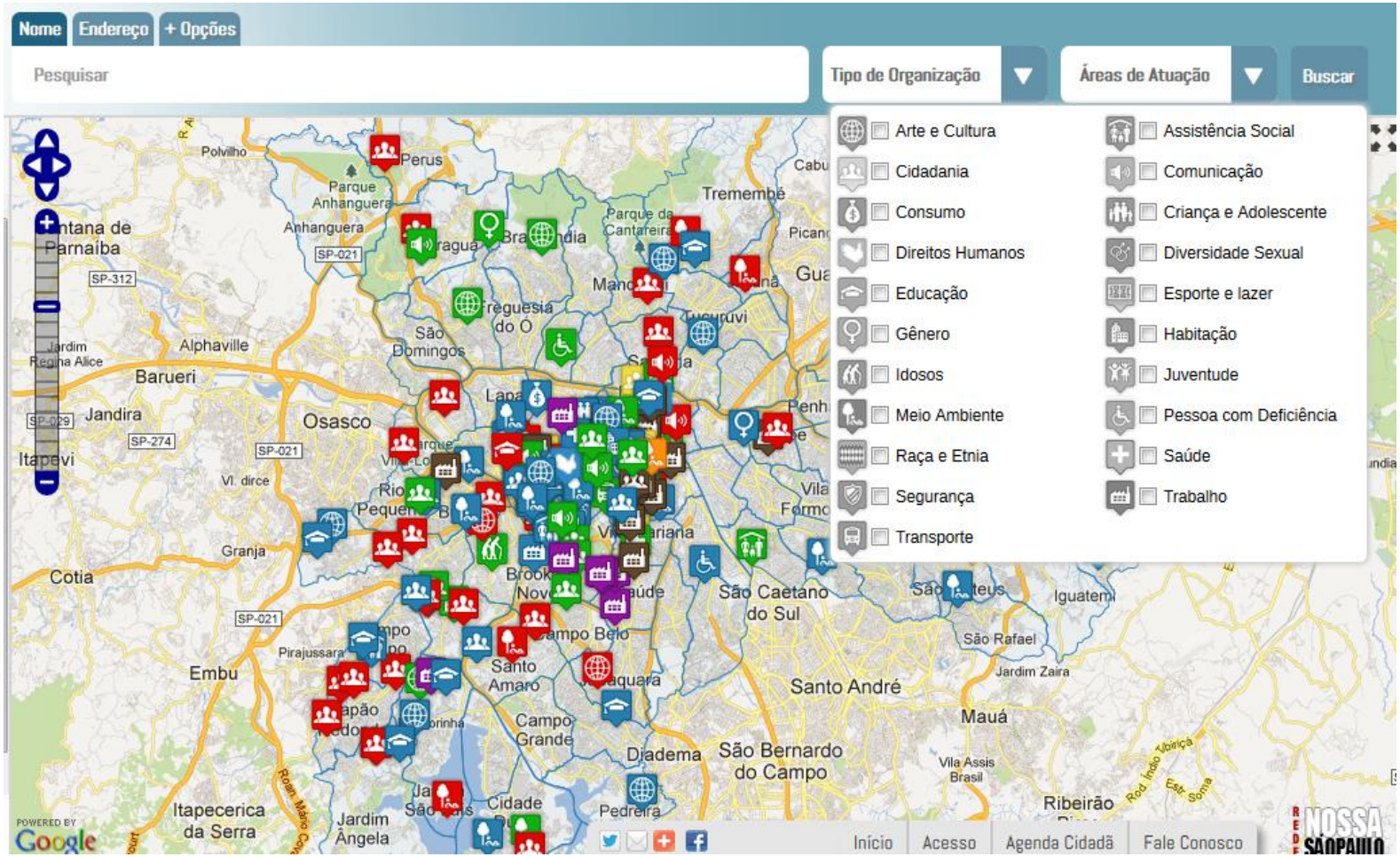

Mapa da Participação Cidadã

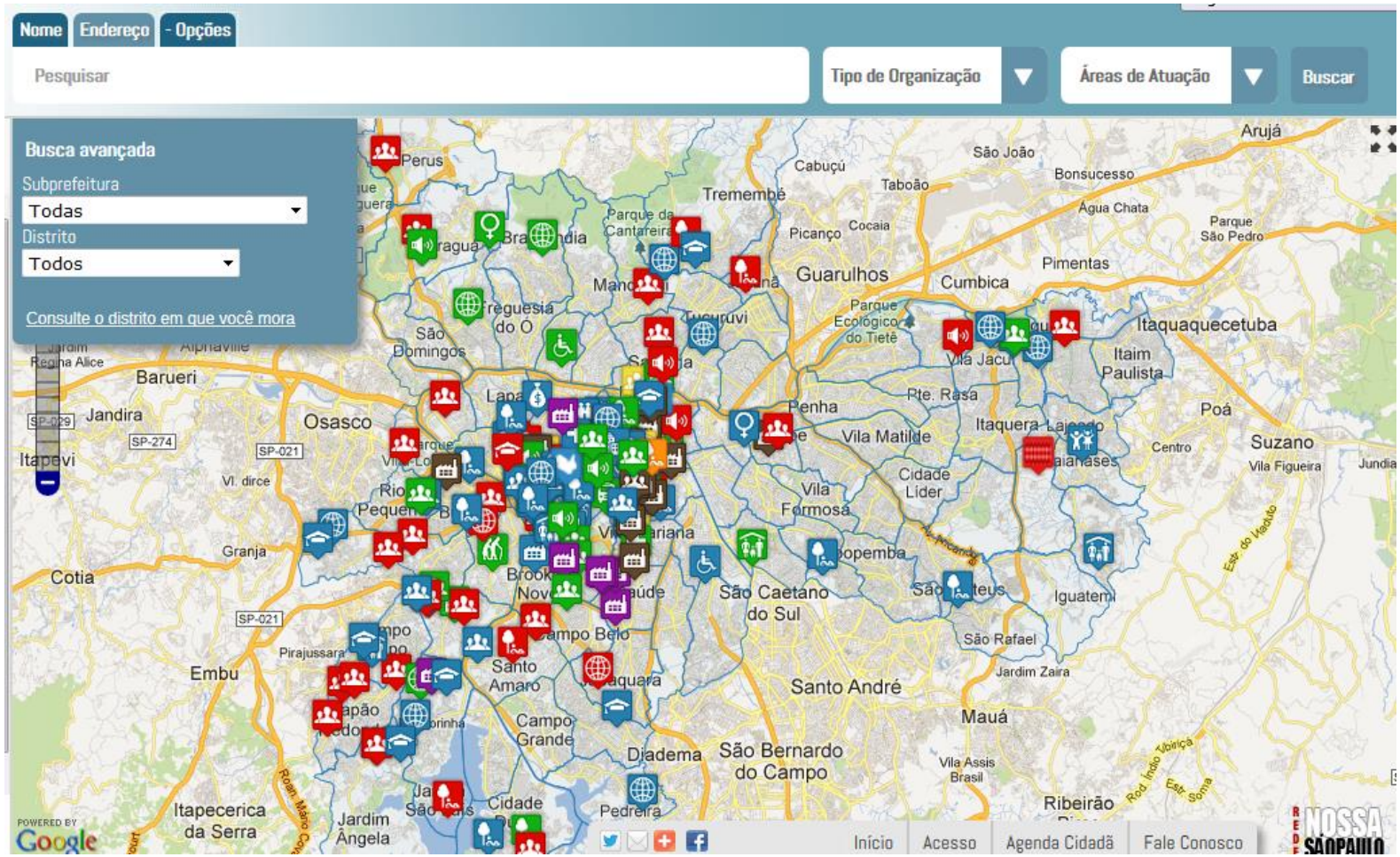

Banco Interamericano de Desarrollo: www.iadb.org

ICES: www.iadb.org/ciudades
www.mapadaparticipacao.org.br
www.cidadessustentaveis.org.br
www.nossasaopaulo.org.br