Mesa de debates: Controle participativo, monitoramento de políticas e prevenção da corrupção

São Paulo, 25 de outubro de 2013

Histórico

2007 – Lançamento da Rede Nossa São Paulo

2008 – Lançamento do Observatório Cidadão Nossa São Paulo

2009 – Consulta pública e Pesquisa IRBEM

Observatório Cidadão Nossa São Paulo

Banco virtual que disponibiliza um conjunto de indicadores sociais, ambientais, econômicos, políticos e culturais sobre a cidade de São Paulo em cada uma de suas 31 subprefeituras e nos 96 distritos da cidade, que são constantemente atualizados, avaliados e divulgados para toda a sociedade.

www.nossasaopaulo.org.br/observatorio

IRBEM
Indicadores de Referência de Bem-Estar no Município

Conjunto de indicadores que servirão para que a sociedade civil, governos, empresas e instituições conheçam as condições e os modos de vida dos cidadãos, a fim de que as ações públicas e privadas tenham como foco principal o bem-estar das pessoas.

Histórico

2010 – Lançamento da Plataforma Cidades Sustentáveis

2011 – GT Dados Abertos W3C

2012 – RETPS (Rede pela Transparência e Participação Social)

2012 – Lançamento do Sistema de Monitoramento do Programa Cidades Sustentáveis

Plataforma de indicadores

Principais características da Plataforma:

- Dados abertos
- Gestão de indicadores
- Regionalização de dados
- Construção de metas
- Boas práticas da gestão

Mais informações:
http://www.aware.com.br/iota

Para Baixar o IOTA:
http://awareti.github.io/Iota

Como instalar:
https://github.com/AwareTI/Iota/wiki/Iota---Como-instalar-uma-c%C3%B3pia-no-linux

Parceiros de desenvolvimento

Programa Cidades Sustentáveis

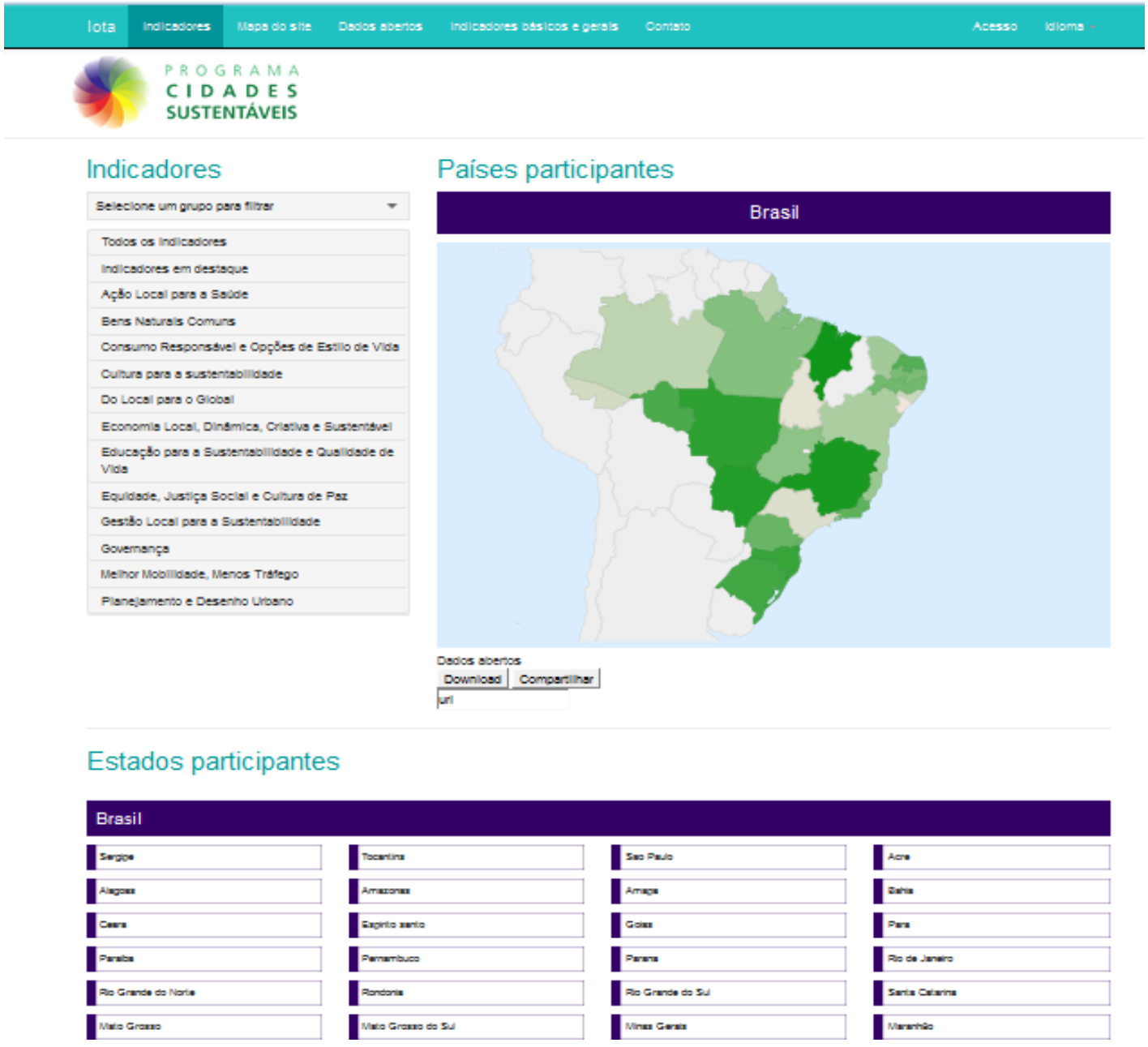

Dados abertos

Indicadores | Mapa do site | Dados abertos | Indicadores básicos e gerais | Contato | Acesso | Idioma

PROGRAMA CIDADES SUSTENTÁVEIS

Dados abertos de indicadores

Cidades: Todas

Indicador: Todos

Formato: CSV

Links

Arquivo de indicadores

http://indicadores.cidadessustentaveis.org.br/indicadores.csv

Efetuar download dos indicadores

O arquivo de indicador contém as seguintes informações:

- Nome da cidade
- Nome do indicador
- Data
- Valor
- ID da cidade
- Eixo
- ID indicador
- Formula do indicador
- Meta do indicador
- Descrição da meta do indicador
- Fonte da meta do indicador
- Operação da meta do indicador
- Descrição do indicador
- Tags do indicador
- Observações do indicador
- Período do indicador
- Faixa
- Meta do valor
- Justificativa do valor não preenchido
- Região, se existir
- Fontes

Arquivo de variáveis

http://indicadores.cidadessustentaveis.org.br/variaveis.csv

Efetuar download das variáveis

O arquivo de variável contém as seguintes informações:

- Nome da cidade
- Nome
- Data
- Valor
- ID da cidade

Rede Social Brasileira por Cidades Justas e Sustentáveis

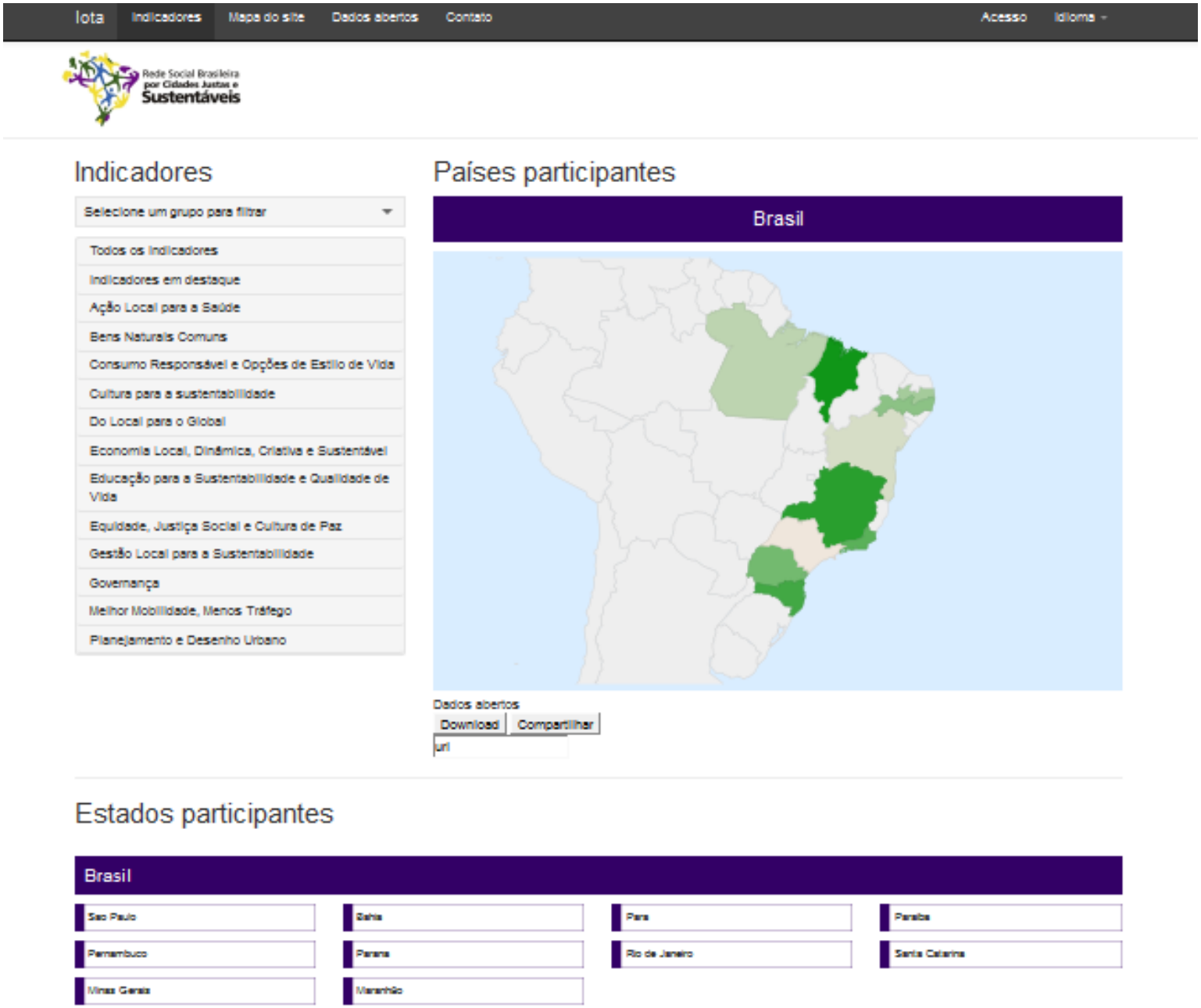

Página da Rede Nossa São Paulo

Indicadores | São Paulo | Mapa do site | Dados abertos | Contato | Acesso | Idioma

Rede Social Brasileira por Cidades Justas e Sustentáveis

REDE NOSSA SÃO PAULO

Subprefeitura | visualizar indicadores por eixo

- Aricanduva/Formosa/Carrão
- Butantã
- Campo Limpo
- Capela do Socorro
- Casa Verde/Cachoeirinha
- Cidade Ademar
- Cidade Tiradentes
- Ermelino Matarazzo
- Freguesia do Ó/Brasilândia
- Guaianases
- Ipiranga
- Itaim Paulista
- Itaquera
- Jabaquara
- Jaçanã/Tremembé
- Lapa
- M'Boi Mirim
- Mooca
- Parelheiros
- Penha
- Perus
- Pinheiros
- Pirituba
- Santana/Tucuruvi
- Santo Amaro
- Sapopemba
- São Mateus
- São Miguel
- Sé
- Vila Maria/Vila Guilherme
- Vila Mariana
- Vila Prudente

São Paulo, SP

Cidade:
São Paulo
Estado:
SP
País:
Brasil
População total:
11.353.750 habitantes (2012)
População rural:
119.126 habitantes (2010)
População urbana:
11.125.243 habitantes (2010)
População mulheres:
5.984.770 habitantes (2012)
População homens:
5.394.344 habitantes (2012)
Número de pessoas por quilômetro quadrado:
7.422 hab/km² (2011)
Área total do município em quilômetros quadrados (km²):
1.523,27 km² (2012)

A Rede Nossa São Paulo tem como missão mobilizar diversos segmentos da sociedade pa
com instituições públicas e privadas, construir e se comprometer com uma agenda e um co
articular ações visando uma cidade justa e sustentável. Apartidária e inter-religiosa, é apoia
700 organizações e milhares de cidadãos interessados em participar do processo de const
Paulo com melhor qualidade de vida. Para isso, seleciona e organiza os principais indicado
de vida. Mantém um banco de dados sobre iniciativas exemplares de sustentabilidade urban
e campanhas visando à revalorização do espaço público, à melhoria da autoestima e ao ser
pertencimento à cidade.

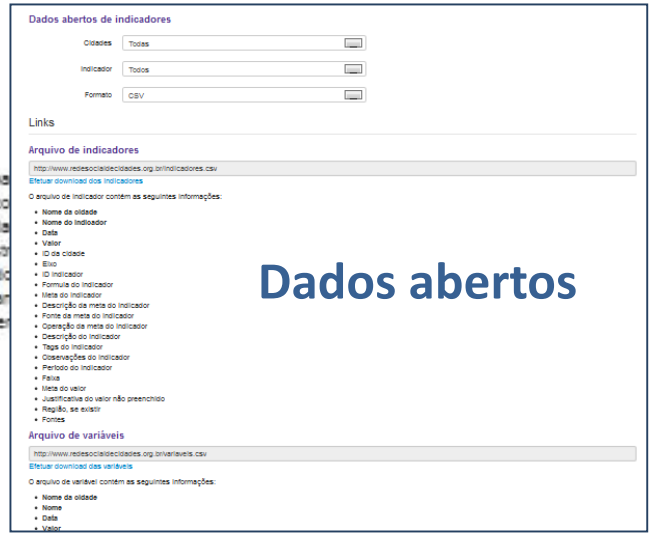

Dados abertos de indicadores

Cidades: Todas
Indicador: Todos
Formato: CSV

Links

Arquivo de indicadores

http://www.redesocialdecidades.org.br/indicadores.csv

Efetuar download dos indicadores

O arquivo de indicador contém as seguintes informações:

- Nome da cidade
- Nome do indicador
- Data
- Valor
- ID da cidade
- Eixo
- ID indicador
- Formula do indicador
- Meta do indicador
- Descrição da meta do indicador
- Fonte da meta do indicador
- Operação da meta do indicador
- Descrição do indicador
- Tags do indicador
- Observações do indicador
- Período do indicador
- Faixa
- Meta do valor
- Justificativa do valor não preenchido
- Região, se existir
- Fontes

Arquivo de variáveis

http://www.redesocialdecidades.org.br/variaveis.csv

Efetuar download das variáveis

O arquivo de variável contém as seguintes informações:

- Nome da cidade
- Nome
- Data
- Valor

Dados abertos

Rede Social Brasileira por Cidades Justas e Sustentáveis

Observatório Cidadão Rede Nossa São Paulo

Aricanduva/Formosa/Carrão - São Paulo, SP

Subprefeitura:
Aricanduva/Formosa/Carrão
Distrito:
- Carrão
- Aricanduva
- Vila Formosa

Cidade:
São Paulo
Estado:
SP

Saúde

Pesquisar indicadores

- Baixo peso ao nascer
- Curetagem pós aborto
- Curetagem pós aborto juvenil
- Desnutrição infantil
- Doenças de veiculação hídrica
- Gravidez na adolescência
- Internação por Infecção Respiratória Aguda (IRA)
- Internações por doenças diarreicas agudas (DDA)
- Leitos hospitalares
- Mortalidade infantil

Leitos hospitalares

Proporção de leitos hospitalares públicos e privados disponíveis por mil habitantes.

Fórmula: Número total de leitos hospitalares ÷ População total × 1000
Referência de Meta: 2,5 a 3 leitos hospitalares para cada mil habitantes.
— Ministério da Saúde – http://bvsms.saude.gov.br/bvs/publicacoes/terapia_intensiva.pdf

Fontes do Indicador:
- IBGE (Instituto Brasileiro de Geografia e Estatística)
- Projeção com base no Censo Demográfico 2010 IBGE (Instituto Brasileiro de Geografia e Estatística)
- CNES (Cadastro Nacional dos Estabelecimentos de Saúde)/SMS (Secretaria Municipal da Saúde)/SES (Secretaria de Estado da Saúde) - Elaboração: SMDU/Dipro
- IBGE (Instituto Brasileiro de Geografia e Estatística) - Projeção Populacional

Série Histórica de São Paulo/Aricanduva/Formosa/Carrão

Período	População total	Número total de leitos hospitalares	Valor da Fórmula
2003	263.447	-	-
2004	262.161	-	-
2005	260.768	-	-
2006	259.919	-	-
2007	259.008	-	-
2008	244.557	129	0,53
2009	255.159	129	0,51
2010	267.702	211	0,79
2011	266.858	272	1,02
2012	265.992	249	0,94

Gráfico de São Paulo/Aricanduva/Formosa/Carrão comparar com outras cidades

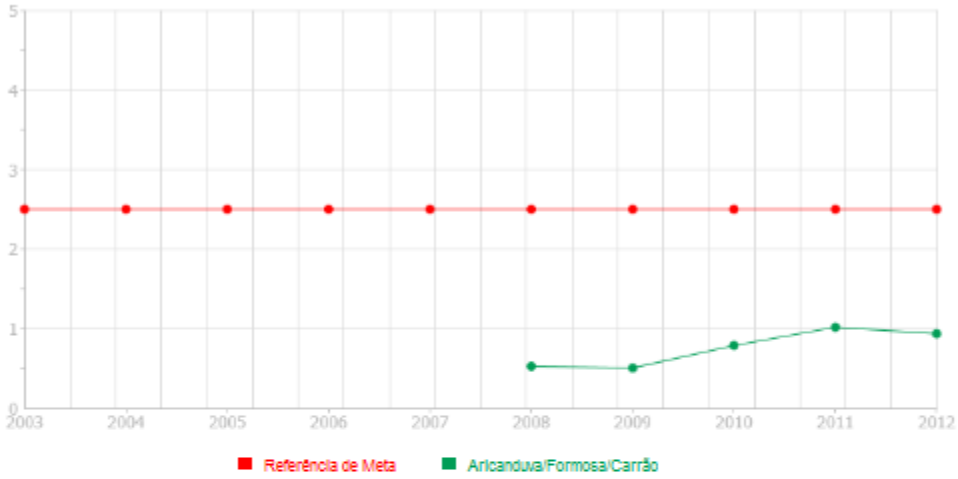

Dados abertos

Download Compartilhar

Fator de desigualdade

Período	Máximo	Mínimo *	Desigualdade (vezes)
2008	22,69 (Sé)	0,02 (Campo Limpo)	1.094,83
2009	19,86 (Sé)	0,03 (Campo Limpo)	643,20
2010	17,78 (Sé)	0,02 (Campo Limpo)	599,83
2011	13,32 (Vila Mariana)	0,02 (Campo Limpo)	456,75
2012	13,08 (Sé)	0,009 (Campo Limpo)	1.367,75

* Descontados distritos cujo valor é zero.

Análise comparativa

2008 2009 2010 2011 2012

Classificação visual

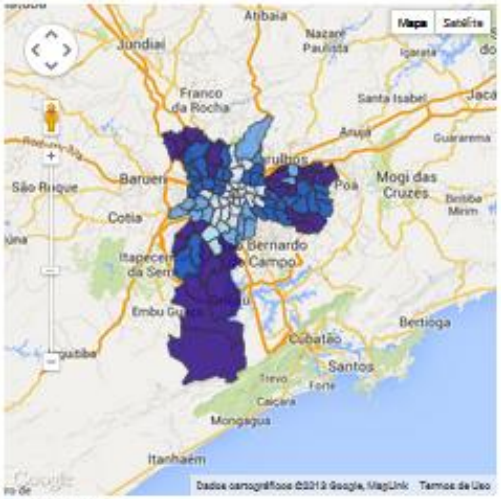

Alta / Melhor
Acima da média
Média
Abaixo da média
Baixa / Pior

	Subprefeitura	Valor
↑	Sé	13,08
	Pinheiros	12,45
	Vila Mariana	11,41
	São Paulo	1,49 *
↓	Pareliheiros	0
	Perus	0
	Cidade Ademar	0

* Média com base na soma dos números das regiões

Classificação

Subprefeitura	Valor
Sé	13,08
Pinheiros	12,45
Vila Mariana	11,41
Moóca	6,65
Santana/Tucuruvi	4,67
Santo Amaro	3,64
Jaçanã	2,50
Ipiranga	2,28
Jaçanã/Tremembé	2,19
Butantã	2,16
Ermelino Matarazzo	2,06
Vila Maria/Vila Guilherme	1,62
Lapa	1,60
Itaquera	1,55
Pirituba	1,57
M'Boi Mirim	1,20
Casa Verde/Cachoeirinha	1,15
Vila Prudente	1,14
Guaianases	1,14
Cidade Tiradentes	1,07
Sapopemba	0,95
Aricanduva/Formosa/Carrão	0,93
São Miguel	0,91
Itaim Paulista	0,59
Penha	0,55
São Mateus	0,55
Capela do Socorro	0,66
Freguesia do Ó/Brasilândia	0,51
Campo Limpo	0,009
Pareliheiros	0
Perus	0
Cidade Ademar	0

Rede Latino-americana de Cidades Justas e Sustentáveis

Iota | Indicadores | Mapa do site | Dados abertos | Contato | Acesso | Idioma

Red Ciudades

Indicadores

Selecione um grupo para filtrar

- Todos os indicadores
- Indicadores em destaque
- Ação Local para a Saúde
- Bens Naturais Comuns
- Consumo Responsável e Opções de Estilo de Vida
- Cultura para a sustentabilidade
- Do Local para o Global
- Economia Local, Dinâmica, Criativa e Sustentável
- Educação para a Sustentabilidade e Qualidade de Vida
- Equidade, Justiça Social e Cultura de Paz
- Gestão Local para a Sustentabilidade
- Governança
- Melhor Mobilidade, Menos Tráfego
- Planejamento e Desenho Urbano

Países participantes

Argentina	Bolivia	Brasil
Chile	Colômbia	Ecuador
México	Paraguay	Peru

Rede Brasileira e Rede Latino-americana

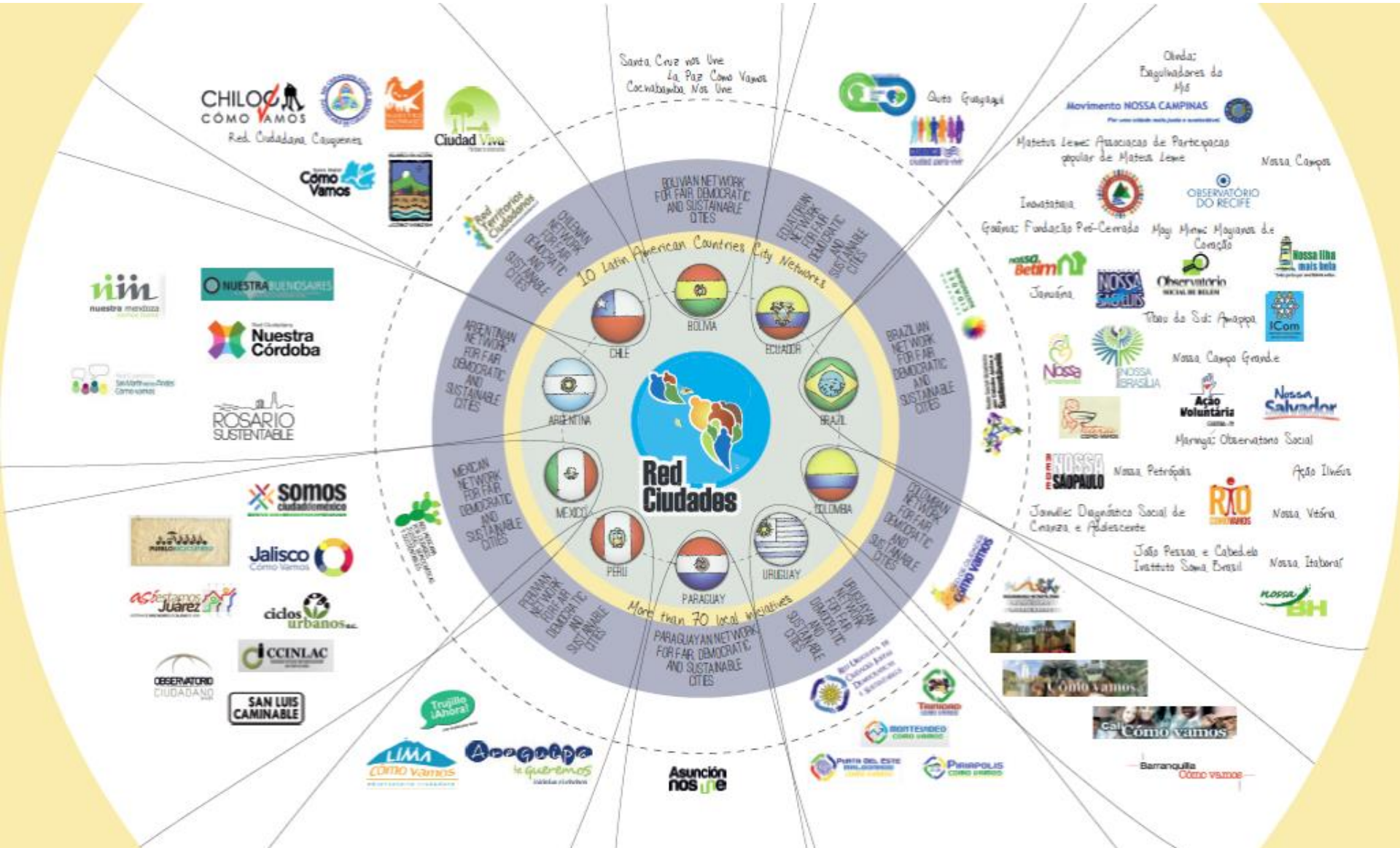

Clara Meyer Cabral
clara@isps.org.br
Telefone: (11) 3894-2402

www.nossasaopaulo.org.br
www.cidadessustentaveis.org.br